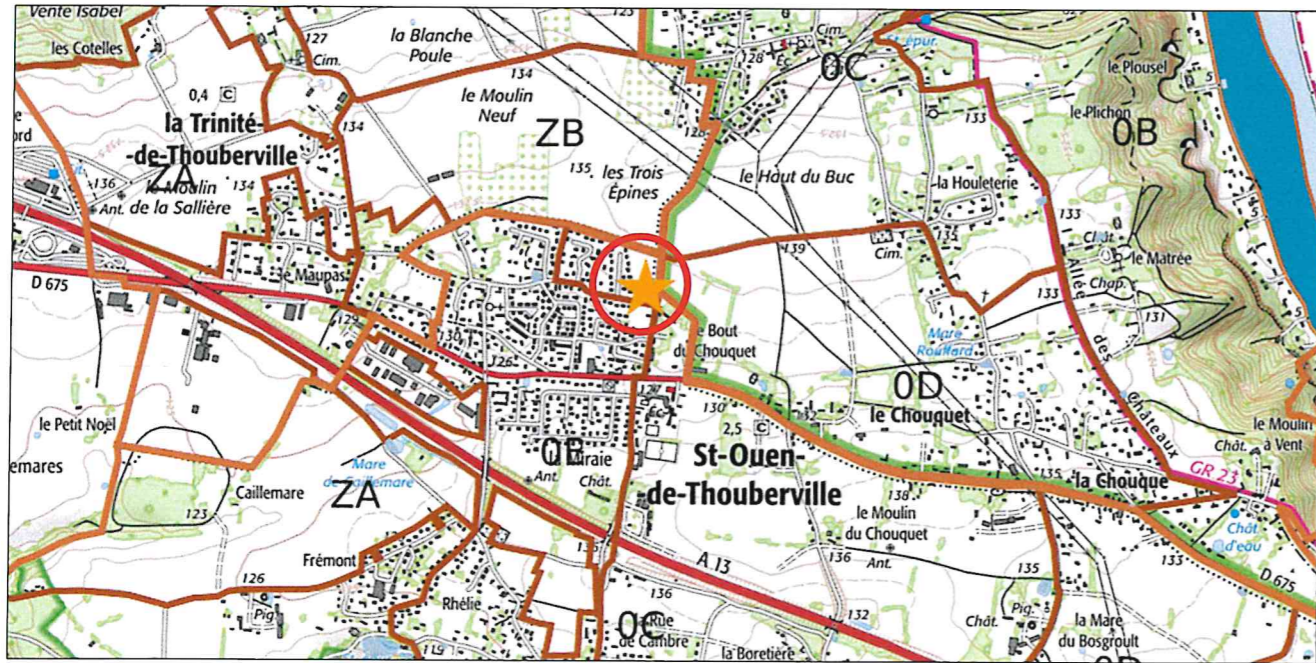
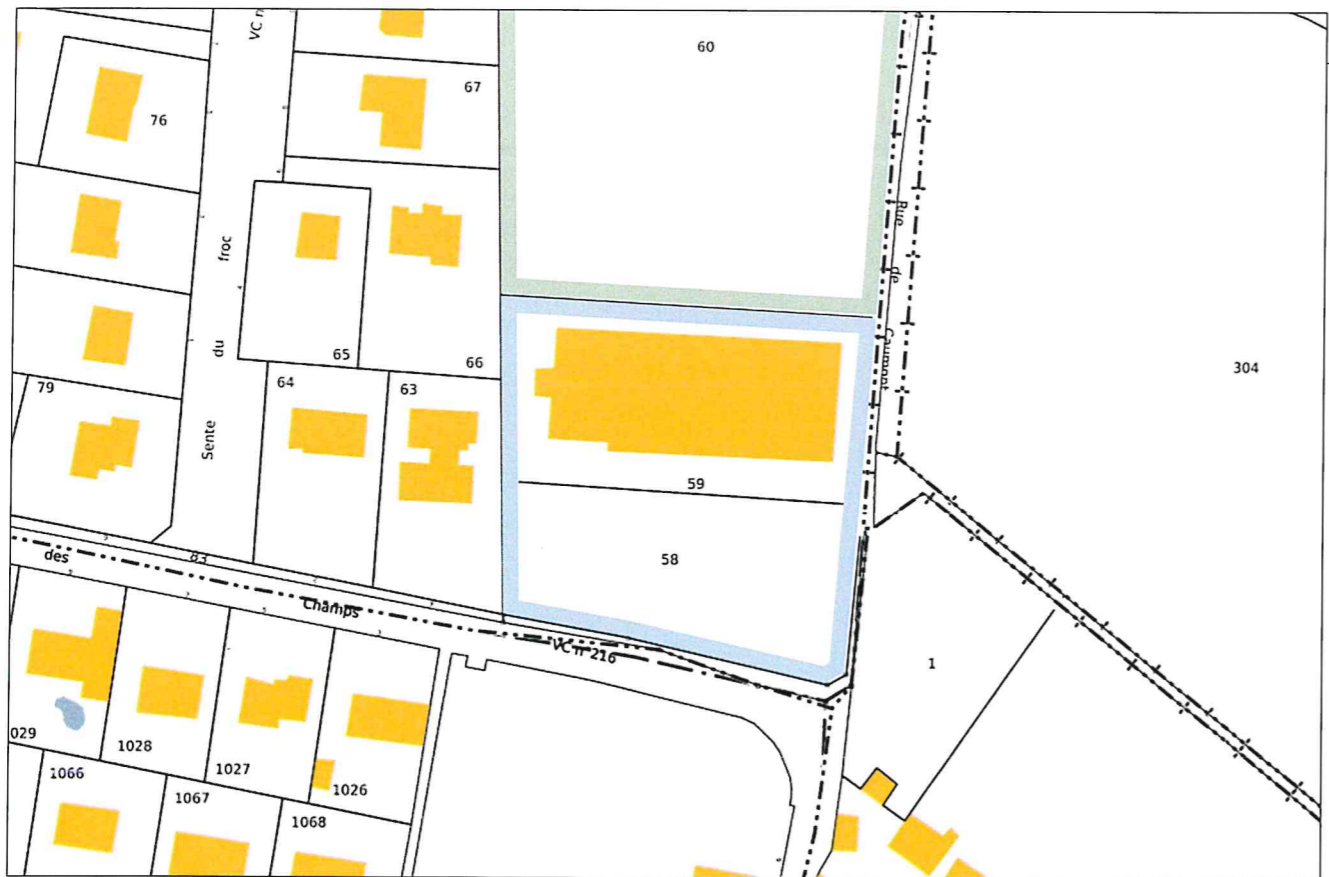


PLAN DE SITUATION
 Echelle: 1/25000



PLAN D'ENSEMBLE
 Echelle : 1/1500
 Extrait cadastral



Dossier : PA25252

PROJET DE DIVISION

Département de l'Eure

COMMUNE DE SAINT-OUEN-DE-THOUBERVILLE

2 Rue des Champs

Propriété de la Commune de Saint-Ouen-de-Thouberville

Cadastrée Section ZA n°58, 59 et 60

Bon pour accord sur la division et les limites périmétriques définies par les lots A et B

Commune de Saint-Ouen-de-Thouberville
 Vu et approuvé le
 08 Février 2026



(dater et signer)

Communauté de Commune Roumois Seine
 Vu et approuvé le

(dater et signer)

Le Géomètre-Expert
 Vu et approuvé

Dressé le : 14 Janvier 2026



Dossier : PA25252




5, Rue des Temps Modernes
 27500 PONT-AUDEMER
 Tél : 02.32.41.12.23
 pontaudemer@euclid.fr
 www.euclid.fr

PLAN DE MASSE

Echelle : 1/500

Coordonnées (X,Y) RGF93 CC49 (Téria)

Envoyé en préfecture le 06/03/2026
 Reçu en préfecture le 06/03/2026
 Publié le
 ID : 027-200066405-20260302-CC_049_2026-DE

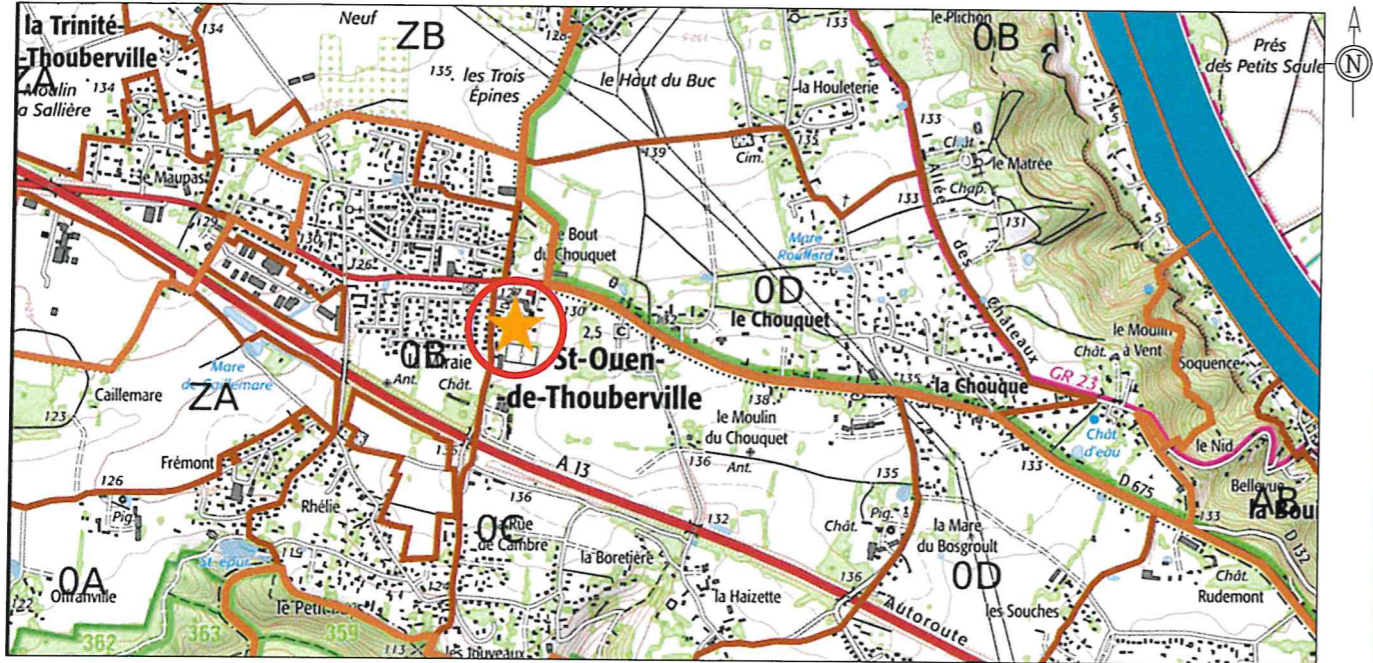


Conformément au décret 96-478 du 31.05.1996, l'acceptation de ce présent plan donne pouvoir au géomètre expert pour:
 - Art. 52: remettre à tout confrère, en faisant la demande à titre professionnel, copie de ce présent document.
 - Art. 56: publier le présent procès-verbal dans Géofancier (base nationale des références des dossiers fonciers de l'ordre des géomètres experts).

LEGENDE

	Potelet / Pieu bois / Pieu fer
	Pieu ciment
	Borne nouvelle OGE jaune
	Compteur d'eau
	Coffret / transformateur électrique
	Plaque France Télécom
	Plaque réseau indéterminée
	Bouche à clé (eau)
	Panneau routier
	Arbre feuillu
	Entrée (portail)
	Bordure de trottoir
	Bord de chaussée
	Haie
	Clôture grillagée / Lices
	Limite de propriété
	Application cadastrale
	Limite nouvelle

PLAN DE SITUATION
 Echelle: 1/25000



PLAN D'ENSEMBLE
 Echelle : 1/2500
 Extrait cadastral



Dossier: PA25251

Département de l'Eure

COMMUNE DE SAINT-OUEN-DE-THOUBERVILLE

Le Chouquet

Propriété de la Commune de Saint-Ouen-de-Thouberville

Cadastrée Section C n°446, 278

PROJET DE DIVISION

Bon pour accord sur la division et les limites périmétriques définies par les lots A et B

Commune de Saint-Ouen-de-Thouberville
 Vu et approuvé le
 05 février 2026



(dater et signer)

Communauté de Commune Roumois-Seine
 Vu et approuvé le

(dater et signer)

Le Géomètre-Expert
 Vu et approuvé

Dressé le : 26 Janvier 2026



Dossier: PA25251



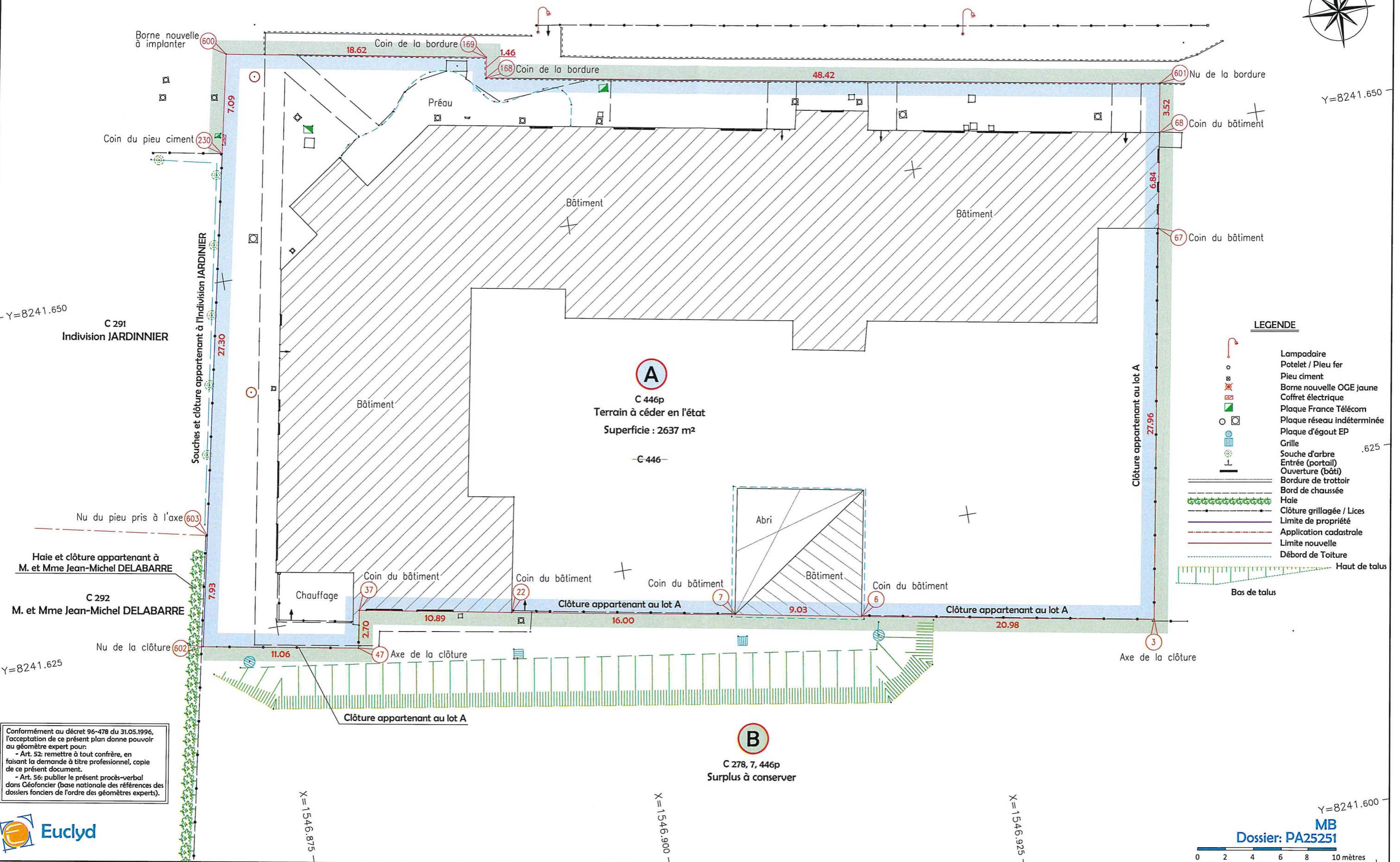
5, Rue des Temps Modernes
 27500 PONT-AUDEMER
 Tél : 02.32.41.12.23
 pontaudemer@euclid.fr
 www.euclid.fr

PLAN DE MASSE

Echelle : 1/250

Coordonnées (X,Y) RGF93 CC49 (Téria)

Envoyé en préfecture le 06/03/2026
 Reçu en préfecture le 06/03/2026
 Publié le
 ID : 027-200066405-20260302-CC_049_2026-DE



LEGENDE

- Lampadaire
- Potelet / Pieu fer
- Pieu ciment
- Borne nouvelle OGE jaune
- Coffret électrique
- Plaque France Télécom
- Plaque réseau indéterminée
- Plaque d'égout EP
- Grille
- Souche d'arbre
- Entrée (portail)
- Ouverture (bâti)
- Bordure de trottoir
- Bord de chaussée
- Haie
- Clôture grillagée / Lices
- Limite de propriété
- Application cadastrale
- Limite nouvelle
- Débord de Toiture
- Haut de talus
- Bas de talus

Conformément au décret 96-478 du 31.05.1996, l'acceptation de ce présent plan donne pouvoir au géomètre expert pour :

- Art. 52: remettre à tout confrère, en faisant la demande à titre professionnel, copie de ce présent document.
- Art. 56: publier le présent procès-verbal dans Géofoncier (base nationale des références des dossiers fonciers de l'ordre des géomètres experts).

