Infos aux randonneurs

- ☑ Vous équiper : des vêtements et des chaussures pratiques et adaptés, un sac à dos avec des vivres et de l'eau
- ☑ Restez attentif aux risques météo, à l'état du terrain
- ☑ Respectez les espaces protégés
- ☑ Restez sur les sentiers pour ne pas abîmer la flore et déranger la faune
- ☑ Gardez les chiens en laisse
- ☑ Récupérez vos déchets
- ☑ Partagez les espaces naturels
- ☑ Soyez discret
- ☑ Ne faites pas de feu
- ☑ Ne cueillez pas les fleurs

Comment suivre le balisage ?

Les types de balisage

Type de santiers	1 GR	2 GR PAYS	3 PR
Bonne direction			
Tourner à gauche			
Tourner à droite			
Mauvaise direction			

1 GRANDE RANDONNÉE
2 GRANDE RANDONNÉE DE PAYS
3 PROMENADE & RANDONNÉE

Communauté de Communes
Roumois Seine
en Normandie

666, rue Adolphe Coquelin B.P 3
27310 Bourg-Achard

Service Tourisme
Tél. +33 (0)2 32 13 53 69
officedetourisme@roumoiseine.fr
www.roumoiseine.fr

FFRandonnée Eure — les chemins, une richesse partagée
PARCOURS L'EURE EN FORME

Rédaction : *Service tourisme*
Crédits illustrations et photos : *Adobe Stock, FFR, L.Houdoux, Y.Lollier, C.Moraine, N.Gosselin, M.Lebé, Maison Berger*
Conception : *Service communication CC Roumois Seine L.H, C.M - Juin 2021*

Escapade Nature

L'ALLÉE DES GRANGES

à Sainte-Opportune-la-Mare

Une promenade bucolique au cœur du Marais Vernier

Itinéraire de randonnée pédestre

6,6 Km

2h30

Dénivelé -125/+125 m / Bitume : 47%
Difficulté ** (accessible : VTT)

- ☑ Famille
- ☑ Randonneur débutant
- ☑ Randonneur expert
- ☑ Marche nordique
- ☑ Course à pied
- ☑ Joëlette

Balisage Bleu

A ne pas manquer au fil du circuit

Ruine du château de la Grand'Mare
Le village de Sainte-Opportune la Mare est l'ancien fief d'une grande famille de noblesse normande, les De la Mare, qui lui ont donné son nom. Celle qui s'appelait autrefois Sainte-Opportune-près-Vieux-Port fut ainsi le lieu d'attache de Vikings installés ensuite en Sicile et en Angleterre, à la suite de Guillaume le Conquérant. Les ruines du château du XIIIème siècle de cette famille sont situées non loin de l'Etang qui jadis en remplissait les douves. Le pigeonnier du XVème siècle est en meilleur état. Il est remarquable par ses appareillages de pierres et silex taillés.

La Grand'Mare et son observatoire

Marché aux pommes
1er dimanche d'octobre à avril de 10h à 18h

Afin de contribuer au bon entretien des chemins de randonnées,
merci de nous signaler les améliorations que nous pourrions apporter au parcours.

à l'adresse mail suivante :
officedetourisme@roumoiseine.fr
ou au 02 32 13 53 69

A découvrir aussi en Roumois Seine ....

La Chapelle St Thomas
à Aizier
Oubliez votre époque, vous êtes en l'an 1200...Un parcours initiatique riche en émotions. Voyage dans le temps avec la Chapelle Saint Thomas, ancienne léproserie médiévale.



Ifs millénaires, chapelle et oratoire
à La Haye de Routot
Les deux Ifs millénaires de La Haye-de-Routot, âgés d'environ 1500 ans, ont été creusés naturellement au fil du temps. L'un est devenu une chapelle dédiée à Sainte-Anne, tandis que l'autre a été transformé en oratoire voué à Notre-Dame de Lourdes.

Le Four à Pain
à La Haye de Routot
Retrouvez les saveurs d'autrefois et du bon pain d'antan grâce aux cuissons organisées par l'Association Terres Vivantes en Normandie dans cet ancien four à pain du XVIIIème siècle chauffé au bois.

L'observatoire de la Grand'Mare
à Sainte Opportune la Mare
Cet observatoire d'accès libre permet d'observer les oiseaux migrateurs en période de migration, ainsi que des oiseaux sédentaires tout au long de l'année.

Le Moulin de Pierre
à Hauville
Dernier moulin à vent de l'Eure, construit au XIIIème siècle par les moines de l'Abbaye de Jumièges.



Le Moulin Amour
à Saint-Ouen-de-Pontcheuil
Mentionné aux archives depuis 1411, le Moulin Amour est exceptionnel dans l'Eure pour sa roue à augets alimentée par le dessus.

La Chaumière aux Orties
Le Jardin des Herbes Sauvages
Le Musée du Sabot
à La Haye de Routot
Dans une chaumière du XVIIème siècle, découvrez les bienfaits et usages des plantes sauvages. Promenez-vous ensuite dans le jardin au milieu d'une centaine de plantes. Démonstrations, ateliers cuisine boutique avec produits du terroir et librairie.

Une riche collection de 300 paires de sabots de toutes régions et pays ainsi que l'outillage autour de ce savoir-faire si particulier.

Musée Maison Berger
à Grand Bourgtheroulde
120 ans d'histoire.Fabuleuses et magnifiques lampes Berger.

CIRCUIT L'ALLÉE DES GRANGES

A Sainte-Opportune-la-Mare

Hébergements

Aires pique-nique

Panorama

A ne pas manquer

Restaurants

Escapade Nature
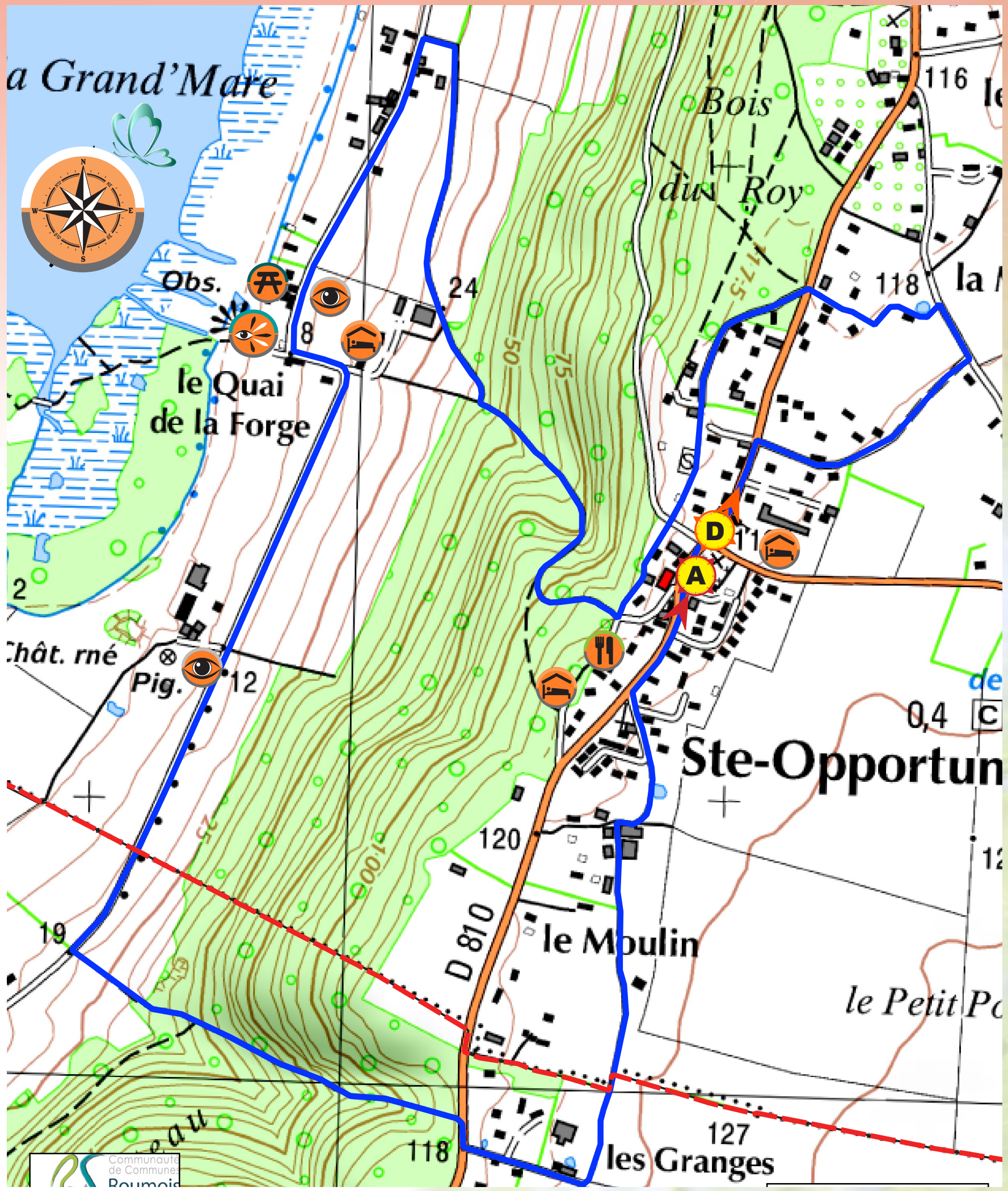
D Du parking de la Mairie, dos à la place du Marché aux pommes, partez à gauche en longeant la D810 sur le trottoir de gauche.
Tourner à droite Rue Notre Chien. Continuer sur le chemin de terre puis tourner deux fois à gauche pour prendre le chemin de terre suivant. Rejoindre et traverser la D810 (attention : prudence !)
Emprunter le chemin du Bois du Roy jusqu'au chemin de la Vallée puis descendre par la forêt sur la droite. En bas de la forêt prendre le chemin de terre sur la droite.
Continuer sur le chemin en herbe à travers les champs. Admirer la faune et la flore, moutons, ânes et vaches seront au rendez-vous. Le chemin se termine par un virage à gauche.
Au bout du chemin, prendre à gauche sur la route de la Grand'Mare jusqu'à l'Observatoire de la Grand'Mare où vous pourrez admirer toute la beauté du paysage. Une pause détente et apaisante à ne pas manquer !
Remonter ensuite sur la route de la Grand'Mare en tenant la droite. Passez devant les ruines de l'ancien château et du magnifique pigeonnier sur votre droite.
Passez la commune de Sainte Opportune la Mare et remontez par le chemin à gauche remontant dans la forêt jusqu'à la D 810 à Saint-Thurien. Traversez la D810 vers la Route de Pont-Audemer puis prendre à gauche sur le chemin en herbe.
Après la ferme, tournez à droite puis aussitôt à gauche vers le chemin de Flaquemare. Continuez tout droit à travers le lotissement et rejoignez la place de la Mairie de Sainte Opportune la Mare. A