Infos aux randonneurs

- ☑ Vous équiper : des vêtements et des chaussures pratiques et adaptés, un sac à dos avec des vivres et de l'eau
- ☑ Restez attentif aux risques météo, à l'état du terrain
- ☑ Respectez les espaces protégés
- ☑ Restez sur les sentiers pour ne pas abîmer la flore et déranger la faune
- ☑ Gardez les chiens en laisse
- ☑ Récupérez vos déchets
- ☑ Partagez les espaces naturels
- ☑ Soyez discret
- ☑ Ne faites pas de feu
- ☑ Ne cueillez pas les fleurs

Comment suivre le balisage ?

Les types de balisage

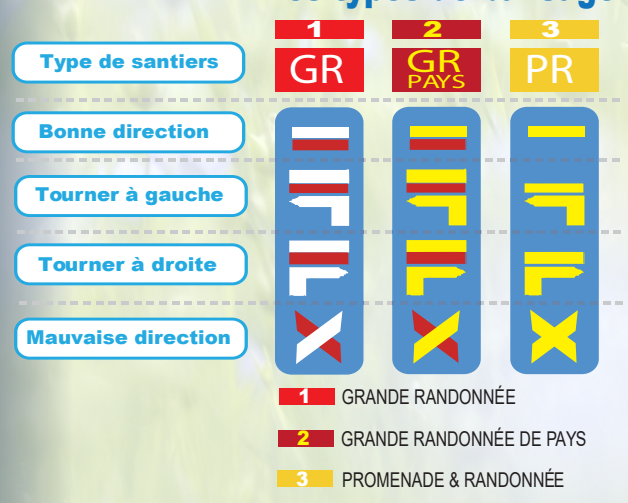

Communauté de Communes
Roumois Seine
en Normandie

666, rue Adolphe Coquelin B.P 3
27310 Bourg-Achard

Service Tourisme
Tél. +33 (0)2 32 13 53 69
officedetourisme@roumoiseine.fr
www.roumoiseine.fr

FFRandonnée Eure — les chemins, une richesse partagée

PARCOURS L'EURE EN FORME

Rédaction : *Service tourisme*
Crédits illustrations et photos : *Adobe Stock, FFR, L.Houdoux, Y.Lollier, C.Moraine, M.Lebé, Le Courrier de l'Eure, Maison Berger, Ami Ch'min*
Conception : *Service communication CC Roumois Seine L.H, C.M - Juin 2021*

Escapade Nature

CIRCUIT DES MANOIRS

aux Monts du Roumois

A la découverte d'un patrimoine secret

Itinéraire de randonnée pédestre

12,2 Km

3h30

Dénivelé –100/+100 m / Bitume : 47%
Difficulté * (accessible : poussettes, VTT)

- ☑ Famille
- ☑ Randonneur débutant
- ☑ Randonneur expert
- ☑ Marche nordique
- ☑ Course à pied
- ☑ Joëlette

Balisage jaune

A ne pas manquer au fil du circuit

Au détour du sentier des Châteaux, peut-être aurez-vous la chance d'observer les bleuets sauvages. Si ce n'est le cas, vous aurez toujours la possibilité de partir à la découverte de notre patrimoine. Deux magnifiques châteaux jalonnent le parcours : le château du Thuit en briques, et le Manoir du Val exceptionnelle demeure à colombages. Deux domaines privés qui reflètent particulièrement bien l'architecture normande et plus particulièrement celle du Roumois entre terre cuite et terre crue.

Le Manoir du Val
(Thénouville-Le Theillement)

La Tombe des Amoureux Maudits
(Thénouville – Le Theillement)
la tombe des amoureux maudits. C'est l'histoire de Clémence et Philéas, mariés en 1850, que la mort sépara précocement. L'année suivant le mariage, Philéas s'éteint dans sa 23ème année. Quelques mois plus tard, Clémence donna naissance à la petite Florentine Victoire et décéda peu de temps après.

Afin de contribuer au bon entretien des chemins de randonnées,
merci de nous signaler les améliorations que nous pourrions apporter au parcours.

à l'adresse mail suivante :
officedetourisme@roumoiseine.fr
ou au 02 32 13 53 69

A découvrir aussi en Roumois Seine ....

La Chapelle St Thomas
à Aizier
Oubliez votre époque, vous êtes en l'an 1200...Un parcours initiatique riche en émotions. Voyage dans le temps avec la Chapelle Saint Thomas, ancienne léproserie médiévale.



Ifs millénaires, chapelle et oratoire
à La Haye de Routot
Les deux Ifs millénaires de La Haye-de-Routot, âgés d'environ 1500 ans, ont été creusés naturellement au fil du temps. L'un est devenu une chapelle dédiée à Sainte-Anne, tandis que l'autre a été transformé en oratoire voué à Notre-Dame de Lourdes.

Le Four à Pain
à La Haye de Routot
Retrouvez les saveurs d'autrefois et du bon pain d'antan grâce aux cuissons organisées par l'Association Terres Vivantes en Normandie dans cet ancien four à pain du XVIIIème siècle chauffé au bois.

L'observatoire de la Grand'Mare
à Sainte Opportune la Mare
Cet observatoire d'accès libre permet d'observer les oiseaux migrateurs en période de migration, ainsi que des oiseaux sédentaires tout au long de l'année.

Le Moulin de Pierre
à Hauville
Dernier moulin à vent de l'Eure, construit au XIIIème siècle par les moines de l'Abbaye de Jumièges.

La Chaumière aux Orties
Le Jardin des Herbes Sauvages
Le Musée du Sabot
à La Haye de Routot
Dans une chaumière du XVIIème siècle, découvrez les bienfaits et usages des plantes sauvages. Promenez-vous ensuite dans le jardin au milieu d'une centaine de plantes. Démonstrations, ateliers cuisine boutique avec produits du terroir et librairie.

Une riche collection de 300 paires de sabots de toutes régions et pays ainsi que l'outillage autour de ce savoir-faire si particulier.

Le Moulin Amour
à Saint-Ouen-de-Pontcheuil
Mentionné aux archives depuis 1411, le Moulin Amour est exceptionnel dans l'Eure pour sa roue à augets alimentée par le dessus.

Musée Maison Berger
à Grand Bourgtheroulde
120 ans d'histoire.Fabuleuses et magnifiques lampes Berger.

Escapade Nature

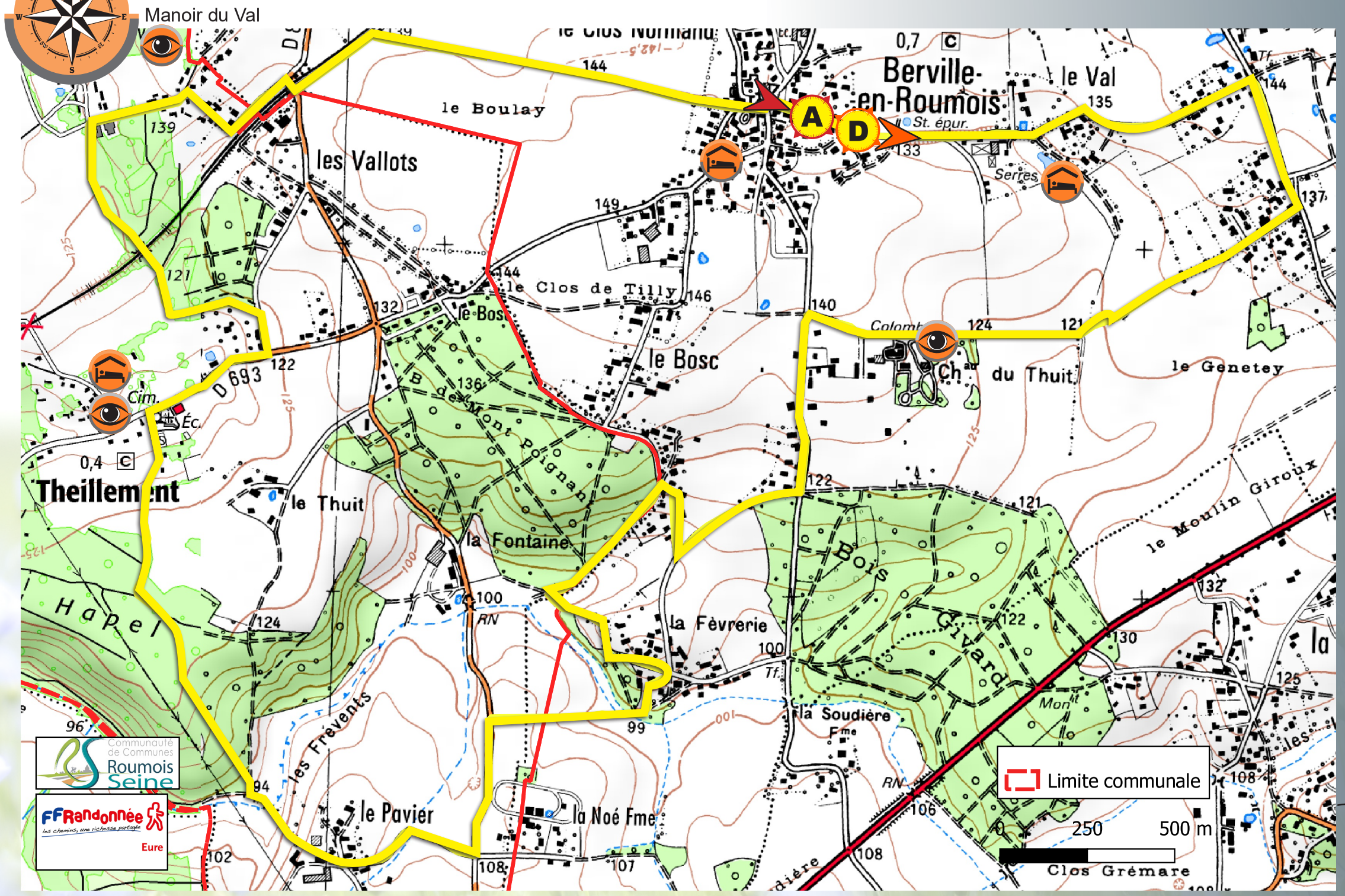

D Départ du parking face à l'Eglise. Suivre la Route du Val en passant devant les Serres du Val. A l'intersection, prendre à droite sur la Route de la Tête d'Or. Tourner à droite sur l'Allée du Château. Passer devant le château du Thuit. A l'intersection, suivre la Route du Thuit à gauche. Arrivé au bois, prendre le chemin à droite.

Tourner à droite sur le chemin de Cambourg. Touner ensuite à gauche en longeant le bois de Mont Poignan. Au bout, prendre à gauche le chemin puis rejoindre les habitations à la Fèvrerie. Suivre le chemin de la Fèvrerie à droite jusqu'à la D83. A gauche sur la Route du Neubourg puis prendre à droite. Prendre ensuite la Route du Pavier à droite.

Passer les Frévents puis tourner successivement à gauche et à droite. Rejoindre Le theillement par l'impasse de l'Eglise. Tourner à droite sur la D693 puis à gauche sur le chemin des Bruyères.

Maintenir la gauche et longer une partie boisée jusqu'à la Route du Val. Traverser la voie de chemin de fer via la D83 et longer la voie par le chemin à gauche. Tourner à droite sur le chemin à travers les champs et rejoindre la Route du Clos de Tilly.

Revenir au point de départ. **A**

- Hébergements
- A ne pas manquer
- Aires pique-nique
- Restaurants
- Panorama

CIRCUIT DES MANOIRS

AUX MONTS DU ROUMOIS