Infos aux randonneurs

☑ Vous équiper : des vêtements et des chaussures pratiques et adaptés, un sac à dos avec des vivres et de l'eau
☑ Restez attentif aux risques météo, à l'état du terrain
☑ Respectez les espaces protégés
☑ Restez sur les sentiers pour ne pas abîmer la flore et déranger la faune
☑ Gardez les chiens en laisse
☑ Récupérez vos déchets
☑ Partagez les espaces naturels
☑ Soyez discret
☑ Ne faites pas de feu
☑ Ne cueillez pas les fleurs

Comment suivre le balisage ?

Les types de balisage

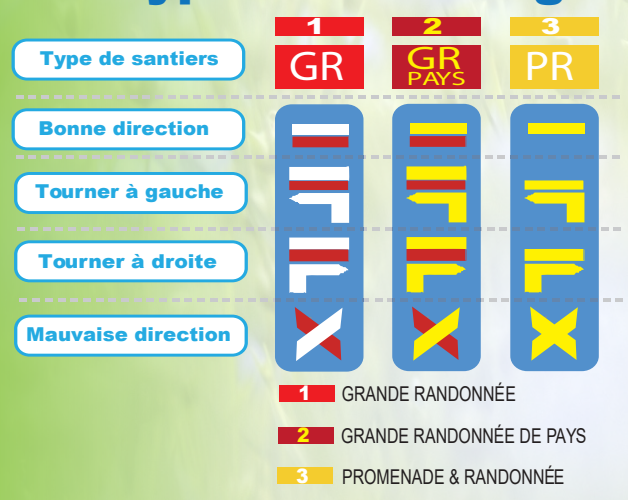

Communauté de Communes
Roumois Seine
en Normandie

666, rue Adolphe Coquelin B.P 3
27310 Bourg-Achard

Service Tourisme
Tél. +33 (0)2 32 13 53 69
officedetourisme@roumoiseine.fr
www.roumoiseine.fr

FFRandonnée Eure — les chemins, une richesse partagée
PARCOURS L'EURE EN FORME

Rédaction : *Service tourisme*
Crédits illustrations et photos : *Adobe Stock, FFR, L.Houdoux, Y.Lollier, C.Moraine, M.Lebé, J.Mamez, Le Courrier de l'Eure, Maison Berger*
Conception : *Service communication CC Roumois Seine L.H, C.M - Juin 2021*

Escapade Nature

CIRCUIT DES POTIERS

A Grand Bourgtheroulde

Un voyage sur les traces des anciens potiers

Itinéraire de randonnée pédestre

15.2 Km
4h30

Dénivelé -130/+130 m / Bitume : 42 %
Difficulté ** (accessible : VTT, équestre)

☑ Famille
☑ Randonneur débutant
☑ Randonneur expert
☑ Marche nordique
☑ Course à pied
☑ Joëlette

Balisage Jaune

Afin de contribuer au bon entretien des chemins de randonnées,
merci de nous signaler les améliorations que nous pourrions apporter au parcours.

à l'adresse mail suivante :
officedetourisme@roumoiseine.fr
ou au 02 32 13 53 69

A ne pas manquer au fil du circuit

La tombe du dernier potier
Cimetière
Église d'Infreville
Rue d'Infreville
Grand Bourgtheroulde

La maison d'enfance d'Hector Malot
Rue Hector Malot
Bosc-Bénard-Commin
Grand Bourgtheroulde

Le pigonnier en briques de la ferme derrière la Mairie
Place Jacques Rafin
Bourgtheroulde-Infreville
Grand Bourgtheroulde

A découvrir aussi en Roumois Seine ....

La Chapelle St Thomas
à Aizier
Oubliez votre époque, vous êtes en l'an 1200...Un parcours initiatique riche en émotions. Voyage dans le temps avec la Chapelle Saint Thomas, ancienne léproserie médiévale.

Ifs millénaires, chapelle et oratoire
à La Haye de Routot
Les deux Ifs millénaires de La Haye-de-Routot, âgés d'environ 1500 ans, ont été creusés naturellement au fil du temps. L'un est devenu une chapelle dédiée à Sainte-Anne, tandis que l'autre a été transformé en oratoire voué à Notre-Dame de Lourdes.

Le Four à Pain
à La Haye de Routot
Retrouvez les saveurs d'autrefois et du bon pain d'antan grâce aux cuissons organisées par l'Association Terres Vivantes en Normandie dans cet ancien four à pain du XVIIIème siècle chauffé au bois.

L'observatoire de la Grand'Mare
à Sainte Opportune la Mare
Cet observatoire d'accès libre permet d'observer les oiseaux migrateurs en période de migration, ainsi que des oiseaux sédentaires tout au long de l'année.

Le Moulin Amour
à Saint-Ouen-de-Pontcheuil
Mentionné aux archives depuis 1411, le Moulin Amour est exceptionnel dans l'Eure pour sa roue à augets alimentée par le dessus.

La Chaumière aux Orties
Le Jardin des Herbes Sauvages
Le Musée du Sabot
à La Haye de Routot
Dans une chaumière du XVIIème siècle, découvrez les bienfaits et usages des plantes sauvages. Promenez-vous ensuite dans le jardin au milieu d'une centaine de plantes. Démonstrations, ateliers cuisine boutique avec produits du terroir et librairie.

Une riche collection de 300 paires de sabots de toutes régions et pays ainsi que l'outillage autour de ce savoir-faire si particulier.

Le Moulin de Pierre
à Hauville
Dernier moulin à vent de l'Eure, construit au XIIIème siècle par les moines de l'Abbaye de Jumièges.

Musée Maison Berger
à Grand Bourgtheroulde
120 ans d'histoire.Fabuleuses et magnifiques lampes Berger.



Afin de contribuer au bon entretien des chemins de randonnées,
merci de nous signaler les améliorations que nous pourrions apporter au parcours.

à l'adresse mail suivante :
officedetourisme@roumoiseine.fr
ou au 02 32 13 53 69

CIRCUIT DES POTIERS

A Grand Bourgtheroulde

Hébergements

Aires pique-nique

Panorama

A ne pas manquer

Restaurants

Escapade Nature

D Du parking du Centre Gilbert Martin, rejoignez le Château Keller. Traversez en direction de la Mairie et longez la D313 vers Bourg Achard.

Au collège, suivez l'allée du Moulin-des-Hayes et continuez par la voie piétonne près des terrains de sports. A la sortie du virage, prenez à gauche le parking entre les maisons et suivez le chemin au fond à droite. Tournez à droite au niveau du champ puis tout de suite à gauche.

Empruntez à gauche le chemin des Boquets. Poursuivez tout droit par le chemin des Noés. Prenez à droite la rue Hector Malot. Passez devant l'église. Suivez la rue de l'Eglise et passez sous le pont de chemin de fer.

Tournez à droite sur la rue du Camp Héroult. Empruntez à gauche le chemin de la Terre-à-Pots et entrez dans la forêt. Après l'étang, tournez à droite sur le chemin forestier du Pré-Bourdonné passant sous le pont du Ruissel.

Juste après, prenez la piste à droite en lisière de forêt. Au 2e croisement, tournez à gauche pour rester en lisière. Au croisement des Essarts, avancez à gauche en forêt sur 15m, puis obliquez à droite sur la route forestière du Bosc-Bénard. Continuez tout droit jusqu'à sortir de la forêt. Continuez rue du Val-Callouel.

Prenez à gauche rue du Val-Breton puis le chemin en herbe à gauche. Avant la route de Rouen, tournez à droite le long du fossé. Poursuivez tout droit vers la rue Noire.

Au bout, prenez à gauche la rue d'Infreville. Engagez-vous à gauche sente des Hauts-Vents et continuez par le chemin herbeux. Rejoignez la route de Rouen, tournez à droite et longez la route jusqu'au rond-point. Au rond-point, tournez à droite.
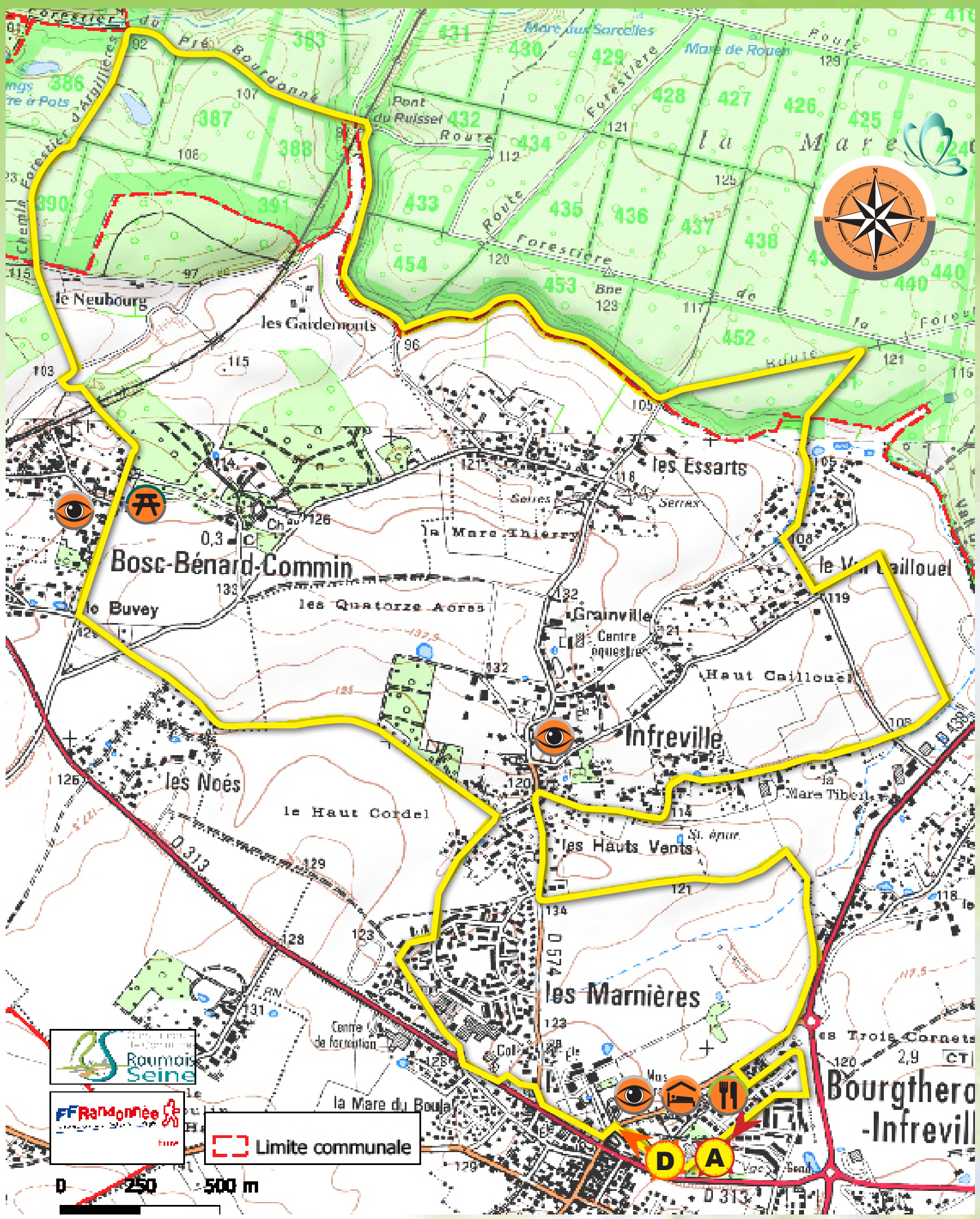
Tournez à gauche rue Bédan, à gauche rue Antoinette et deux fois à droite sur les allées herbeuses. Traversez les rues Bédan et Bisquet pour retrouver le point de départ. **A**