

Infos aux randonneurs

- ✓ Vous équiper : des vêtements et des chaussures pratiques et adaptés, un sac
- ✓ Restez attentif aux risques météo, à l'état du terrain
- ✓ Respectez les espaces protégés
- ✓ Restez sur les sentiers pour ne pas abîmer la flore et déranger la faune
- ✓ Gardez les chiens en laisse
- ✓ Récupérez vos déchets
- ✓ Partagez les espaces naturels
- ✓ Soyez discret
- ✓ Ne faites pas de feu
- ✓ Ne cueillez pas les fleurs



Comment suivre le balisage ?



LES TYPES DE BALISAGE	1	2	3
TYPE DE SENTIERS	GR	GR PAYS	PR
BONNE DIRECTION			
TOURNER À GAUCHE			
TOURNER À DROITE			
MAUVAISE DIRECTION			
	1 GRANDE RANDONNÉE	2 GRANDE RANDONNÉE DE PAYS	3 PROMENADE & RANDONNÉE

Communauté de Communes
Roumois Seine
en Normandie

666, rue Adolphe Coquelin B.P 3
27310 Bourg-Achard

Service Tourisme
Tél. +33 (0)2 32 13 53 69
officedetourisme@roumoiseine.fr

roumoiseine.fr



Rédaction : Communauté de Communes Roumois Seine en Normandie
Crédits photos : Roumois Seine, Maison Berger, FFR, Adobe Stock
Conception : Partenaires d'Avenir
Impression : IRS
Décembre 2022 - Ne pas jeter sur la voie publique

Un R de randonnée

CIRCUIT
PORTUS TUTUS
à Vieux-Port

Dans l'intimité des chaumières



ITINÉRAIRE
DE RANDONNÉE
PÉDESTRE

1,9 KM

45 MN

BALISAGE ORANGE



Dénivelé -45/+50 m / Bitume : 57%
Difficulté * (accessible : Poussettes, VTT)

- ✓ Famille
- ✓ Marche nordique
- ✓ Randonneur débutant
- ✓ Course à pied
- ✓ Randonneur expert
- ✓ Joëlette



Une riche collection de 300 paires de sabots de toutes régions et pays ainsi que l'outillage autour de ce savoir-faire si particulier.



La Chaumière aux Orties
Le Jardin des Herbes Sauvages
Le Musée du Sabot
à La Haye-de-Routot
Dans une chaumière du XVIII^{ème} siècle, découvrez les bienfaits et usages des plantes sauvages. Promenez-vous ensuite dans le jardin au milieu d'une centaine de plantes. Démonstrations, ateliers cuisine boutique avec produits du terroir et librairie.



Le Moulin Amour
à Saint-Ouen-de-Poncheuil
Mentionné aux archives depuis 1411, le Moulin Amour est exceptionnel dans l'Eure pour sa roue à augets alimentée par le dessus.



Le Moulin de Pierre
à Hauville
Dernier moulin à vent de l'Eure, construit au XIII^{ème} siècle par les moines de l'Abbaye de Jumieges.



Musée Maison Berger
à Grand Bourgheroude
120 ans d'histoire. Fabuleuses et magnifiques lampes Berger.



La Maison de la Terre
à Bostromots
Venez découvrir l'histoire d'une argile exceptionnelle, extraite autrefois au cœur du Roumois. Pour un instant créatif, profitez des ateliers poterie proposés tout au long de l'année.



L'Observatoire de la Grand'Mare
à Sainte-Opportune-la-Mare
Cet observatoire de la Fédération de Chasse de l'Eure permet d'observer les oiseaux migrateurs en période de migration, ainsi que des oiseaux sédentaires tout au long de l'année.



Le Four à Pain
à La Haye-de-Routot
Retrouvez les saveurs d'autrefois et du bon pain d'autan grâce aux cuissons organisées par l'Association Terres Vivantes en Normandie dans cet ancien four à pain du XVIII^{ème} siècle chauffé au bois.



Iris millénaires, chapelle et oratoire
à La Haye-de-Routot
Les deux ifs millénaires de La Haye-de-Routot, âgés d'environ 1500 ans, se sont crusés naturellement au fil du temps. L'un est devenu une chapelle dédiée à Sainte-Anne, tandis que l'autre a été transformé en oratoire voué à Notre-Dame de Lourdes.



La Chapelle St Thomas
à Aizier
Oubliez votre époque, vous êtes en l'an 1200... Un parcours initiatique riche en émotions. Voyage dans le temps avec la Chapelle Saint Thomas, ancienne léproserie médiévale.

A découvrir aussi en Roumois Seine ...



Afin de contribuer au bon entretien des chemins de randonnées, merci de nous signaler les améliorations que nous pourrions apporter au parcours.

à l'adresse mail suivante :
officedetourisme@roumoiseine.fr

ou au 02 32 13 53 69

L'église de Vieux Port (Vieux-Port)
L'église est datée des XVIII^{ème} et XIX^{ème} siècles avec quelques vestiges datant du XIII^{ème} au niveau des contreforts du mur nord de la nef. Le chœur remonte au XVIII^{ème} siècle. Quant à la nef et au clocher, ils furent reconstruits entre 1856 et 1867. Dans le cimetière se dresse un calvaire de pierre du X^{ve} posé sur un socle octogonal. Le calvaire montre un christ sculpté, il symbolise ici les morts sans sépultures qui sont tombés lors de la guerre de 100 ans. On trouve également dans ce cimetière la tombe de Julien Guillemard, écrivain et poète Havrais.



A ne pas manquer au fil du circuit

D Au départ de la Mairie, dos à la Seine, prendre la petite route d'accès qui passe devant l'église et son vieux cimetière (1er panneau) (D95).

• Au carrefour, suivre la Route Départementale D95 vers la gauche.

• Au croisement entouré de chaumières, obliquer à droite pour monter tout droit « le Chemin de l'Enfer du Roy » jusqu'au puits (2e panneau).

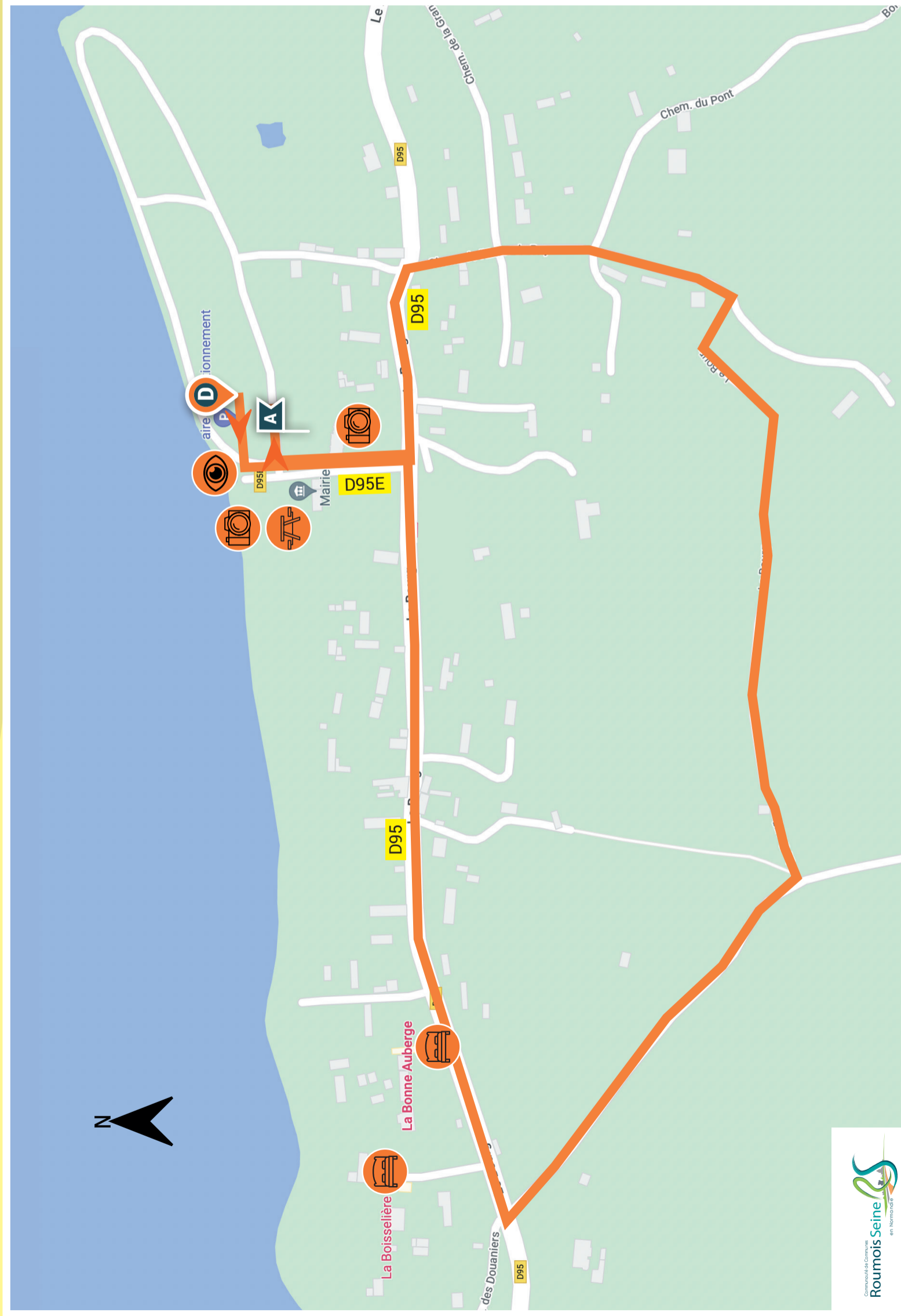
• Au puits, continuer à monter tout droit pour trouver un chemin vers la droite en bord de forêt. En longeant la vallée, ce chemin offre de superbes vues.

• Dans l'amorce de la descente, bifurquer à droite pour continuer à descendre.

• De retour sur la Route Départementale, devant le superbe portail du manoir de Thorold, prendre à droite pour revenir dans le billage.

• Au niveau de la « Bonne Auberge » (3e panneau), une sente permet de découvrir une superbe vue très nature sur la boucle de la Seine (aller-retour : 200 m).

A En revenant vers l'église, 2 autres panneaux expliquent la construction d'une chaumière et la composition des haies qui, taillées à hauteur de bras, complètent le charme de ce si joli village.



CIRCUIT PORTUS TUTUS à Vieux-Port



Hébergements



Aires pique-nique



Panorama



A ne pas manquer



Restaurants



A ne pas manquer au fil du circuit

Les bords de Seine (Vieux-Port)

Étape de la Route des Chaumières, Vieux-Port est un petit village empreint de caractère.

Le village est un ancien port gallo-romain. La voie romaine reliant Noviomagus à Julibona traversait ici le fleuve. La Seine reste un élément attractif dans le village, fleuve qu'animent les nombreux bateaux remontant à Port Jérôme ou Rouen. Un bac qui reliait Vieux-Port à Petitville a été supprimé après-guerre. 2 phares encadrant le village témoignent de ce trafic fluvial.

